

ZÁVĚD MÍRU

Cyklistické hvězdy budoucnosti na vlastní oči!

Přijďte fandit k trati závodu ve vašem regionu!

Dopravní omezení ve vaší obci bude jen na nezbytně nutnou dobu.

2. ETAPA

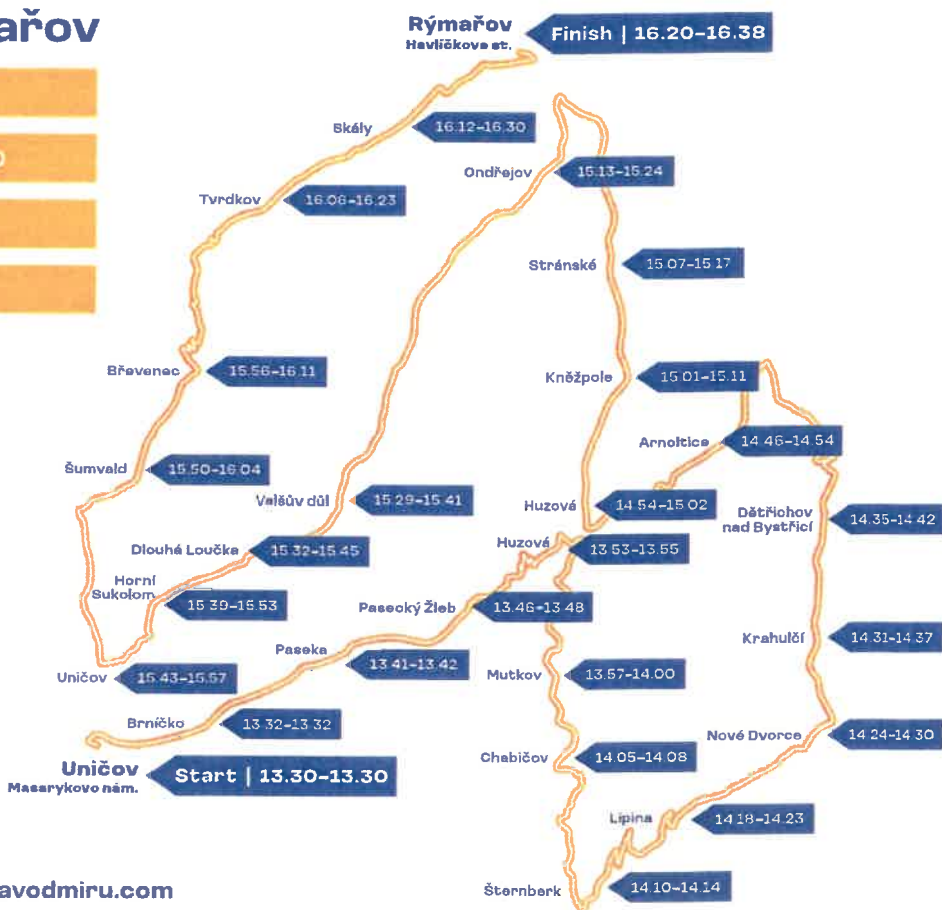
Uničov » Rýmařov

31. května

Start 13.30 | Finish 16.20

Celkem 117,6 km

1863 výškových metrů



zavodmiru.com | info@zavodmiru.com

GENERÁLNÍ PARTNER:



HLAVNÍ PARTNEŘI:



PARTNEŘI:



MEDIÁLNÍ PARTNEŘI:



ZA PODPORY:



OFICIÁLNÍ DODAVATELÉ:



straight	route 370	107,9	9,7	16:06 - 16:22	16:06	16:22	2:36	2:52
	TVRDKOV	108,1	9,5	16:06 - 16:23	16:06	16:23	2:36	2:53
GPM 2nd cat. 632 m.n.m.		108,6	9,0	16:07 - 16:24	16:07	16:24	2:37	2:54
straight	route 370	108,6	9,0	16:07 - 16:24	16:07	16:24	2:37	2:54
	HORNÍ MĚSTO	110,9	6,7	16:10 - 16:27	16:10	16:27	2:40	2:57
straight	route 370	111,6	6,0	16:11 - 16:28	16:11	16:28	2:41	2:58
	SKÁLY	112,4	5,2	16:12 - 16:30	16:12	16:30	2:42	3:00
straight	route 370	112,5	5,1	16:13 - 16:30	16:13	16:30	2:43	3:00
straight	route 370	113,0	4,6	16:13 - 16:30	16:13	16:30	2:43	3:00
	RÝMAŘOV	115,7	1,9	16:17 - 16:35	16:17	16:35	2:47	3:05
right	Okružní st.	115,9	1,7	16:17 - 16:35	16:17	16:35	2:47	3:05
left	třída Hrdinu st.	117,2	0,4	16:19 - 16:37	16:19	16:37	2:49	3:07
straight	třída Hrdinu st.	117,4	0,2	16:20 - 16:37	16:20	16:37	2:50	3:07
right	třída Hrdinu st.	117,5	0,1	16:20 - 16:38	16:20	16:38	2:50	3:08
right	náměstí Míru st.	117,6	0,0	16:20 - 16:38	16:20	16:38	2:50	3:08
FINISH	FINISH	117,6	0,0	16:20 - 16:38	16:20	16:38	2:50	3:08
	Rýmařov, Havlíčkova st.							

ZÁVĚD MÍRU

Cyklistické hvězdy budoucnosti na vlastní oči!

Přijďte fandit k trati závodu ve vašem regionu!

Dopravní omezení ve vaší obci bude jen na nezbytně nutnou dobu.

3. ETAPA

Bruntál » Dl. Stráně

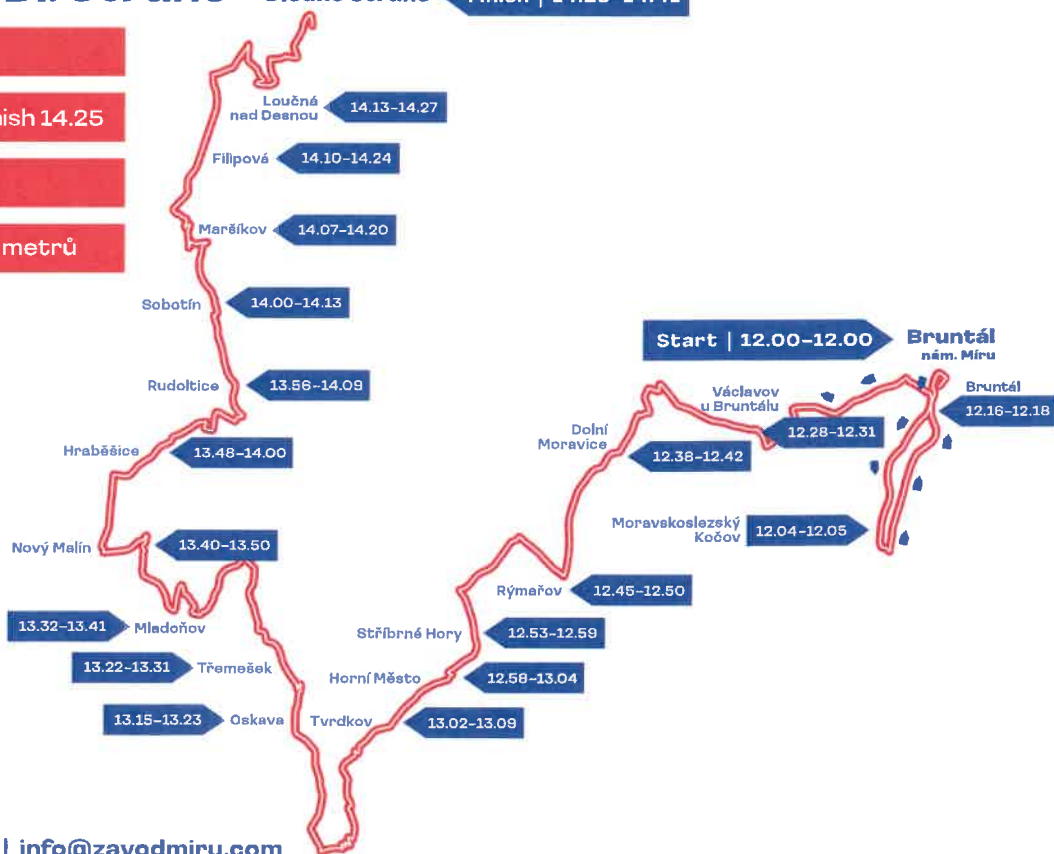
Dlouhé Stráně Finish | 14.25-14.41

1. června

Start 12.00 | Finish 14.25

Celkem 99,7 km

2156 výškových metrů



zavodmiru.com | info@zavodmiru.com

GENERÁLNÍ PARTNER:



HLAVNÍ PARTNEŘI:



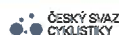
PARTNEŘI:



MEDIÁLNÍ PARTNEŘI:



ZA PODPORY:



OFICIÁLNÍ DODAVATELÉ:



ZÁVĚD MÍRU

Cyklistické hvězdy budoucnosti na vlastní oči!

Přijďte fandit k trati závodu ve vašem regionu!

Dopravní omezení ve vaší obci bude jen na nezbytně nutnou dobu.

4. ETAPA

Šumperk » Jeseník

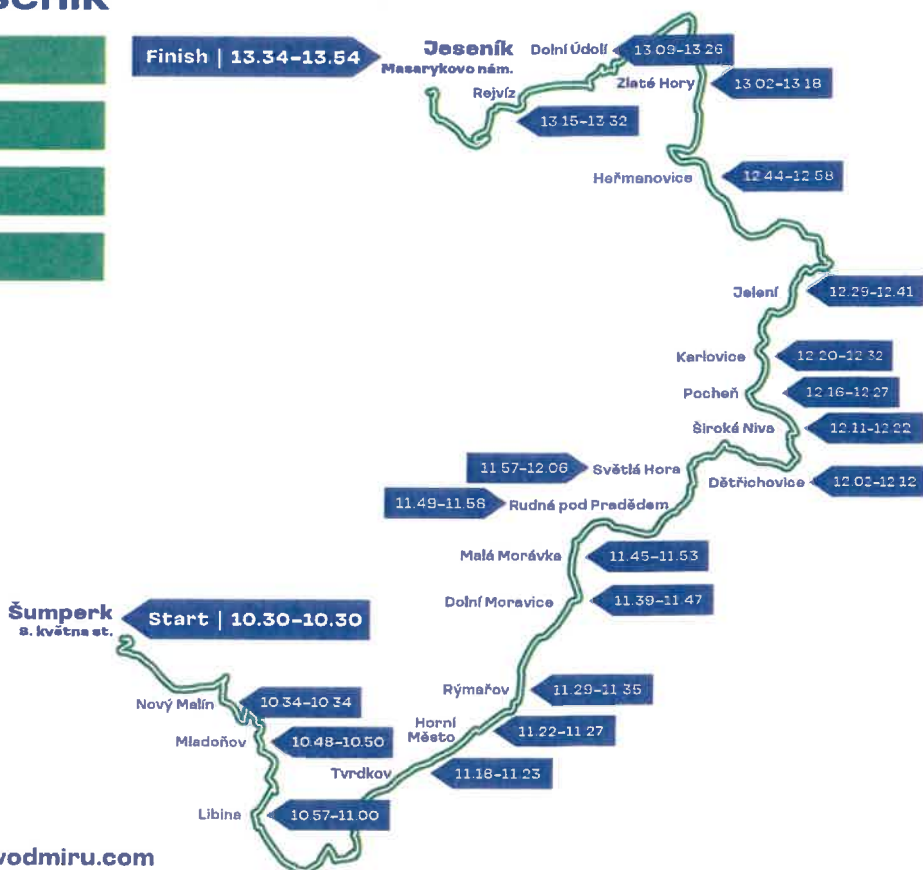
2. června

Start 10.30 | Finish 13.34

Celkem 126,8 km

2223 výškových metrů

Finish | 13.34-13.54



zavodmiru.com | info@zavodmiru.com

GENERÁLNÍ PARTNER:

allwyn

HLAVNÍ PARTNEŘI:

MND

NÁRODNÍ SPORTOVNÍ AGENTURA

PARTNEŘI:

SKUPINA ČEZ

CarTec Group

MAGNESIA

ace

MEDIÁLNÍ PARTNEŘI:

LIVESPORT

frekvence

ZA PODPORY:

Občanský svaz

Liberecký ústřední svaz

ČESKÝ SVAZ CYKLISTIKY

Jeseník

Šumperk

Rýmaňov

Krnov

Libava

SKALICA

ŠAFÁŘ & PARTNERS

OFICIÁLNÍ DODAVATELÉ:

NESPRESSO

mc card

RADIOKING

ŠAFÁŘ & PARTNERS

	DOLNÍ LIBINA	19,5	107,3	11:01 - 11:05	11:01	11:05	0:31	0:35
left	route 446	20,9	105,9	11:03 - 11:07	11:03	11:07	0:33	0:37
left	route 370	21,2	105,6	11:04 - 11:07	11:04	11:07	0:34	0:37
straight	route 370	22,9	103,9	11:06 - 11:10	11:06	11:10	0:36	0:40
right	route 370	23,7	103,1	11:07 - 11:11	11:07	11:11	0:37	0:41
left	route 370	24,5	102,3	11:08 - 11:12	11:08	11:12	0:38	0:42
straight	route 370	25,3	101,5	11:09 - 11:14	11:09	11:14	0:39	0:44
left	route 370	27,8	99,0	11:13 - 11:18	11:13	11:18	0:43	0:48
straight	route 370	30,9	95,9	11:17 - 11:23	11:17	11:23	0:47	0:53
	TVRDKOV	31,0	95,8	11:18 - 11:23	11:18	11:23	0:48	0:53
straight	route 370	31,5	95,3	11:18 - 11:23	11:18	11:23	0:48	0:53
	GREEN ZONE START	33,7	93,1	11:21 - 11:27	11:21	11:27	0:51	0:57
	GREEN ZONE END	34,0	92,8	11:22 - 11:27	11:22	11:27	0:52	0:57
	HORNÍ MĚSTO	33,9	92,9	11:22 - 11:27	11:22	11:27	0:52	0:57
straight	route 370	34,6	92,2	11:23 - 11:28	11:23	11:28	0:53	0:58
	SKALY	35,3	91,5	11:24 - 11:29	11:24	11:29	0:54	0:59
straight	route 370	35,4	91,4	11:24 - 11:30	11:24	11:30	0:54	1:00
straight	route 370	36,0	90,8	11:25 - 11:31	11:25	11:31	0:55	1:01
	RÝMAŘOV	38,7	88,1	11:29 - 11:35	11:29	11:35	0:59	1:05
straight	Homoměstská st.	38,8	88,0	11:29 - 11:35	11:29	11:35	0:59	1:05
right	náměstí Svobody st.	39,5	87,3	11:30 - 11:36	11:30	11:36	1:00	1:06
left	Havlíčková st.	39,7	87,1	11:30 - 11:36	11:30	11:36	1:00	1:06
straight	Národní st.	40,0	86,8	11:30 - 11:37	11:30	11:37	1:00	1:07
right	Národní st.	40,2	86,6	11:31 - 11:37	11:31	11:37	1:01	1:07
right	Opavská st.	40,4	86,4	11:31 - 11:38	11:31	11:38	1:01	1:08
left	Rudé armády st.	40,5	86,3	11:31 - 11:38	11:31	11:38	1:01	1:08
	DOLNÍ MORAVICE	46,1	80,7	11:39 - 11:47	11:39	11:47	1:09	1:17
straight	route 445	46,4	80,4	11:40 - 11:47	11:40	11:47	1:10	1:17
left	route 445	47,4	79,4	11:41 - 11:49	11:41	11:49	1:11	1:19
straight	route 445	48,0	78,8	11:42 - 11:50	11:42	11:50	1:12	1:20
	MALÁ MORÁVKA	50,0	76,8	11:45 - 11:53	11:45	11:53	1:15	1:23
right	route 44515	50,7	76,1	11:46 - 11:54	11:46	11:54	1:16	1:24
railway crossing		52,7	74,1	11:49 - 11:57	11:49	11:57	1:19	1:27
	RUDNÁ POD PRADEDEM	53,2	73,6	11:49 - 11:58	11:49	11:58	1:19	1:28
left	route 450	57,1	69,7	11:55 - 12:04	11:55	12:04	1:25	1:34
right	route 45210	57,3	69,5	11:55 - 12:04	11:55	12:04	1:25	1:34
railway crossing	SVĚTLÁ HORA	58,3	68,5	11:57 - 12:06	11:57	12:06	1:27	1:36
		58,6	68,2	11:57 - 12:06	11:57	12:06	1:27	1:36